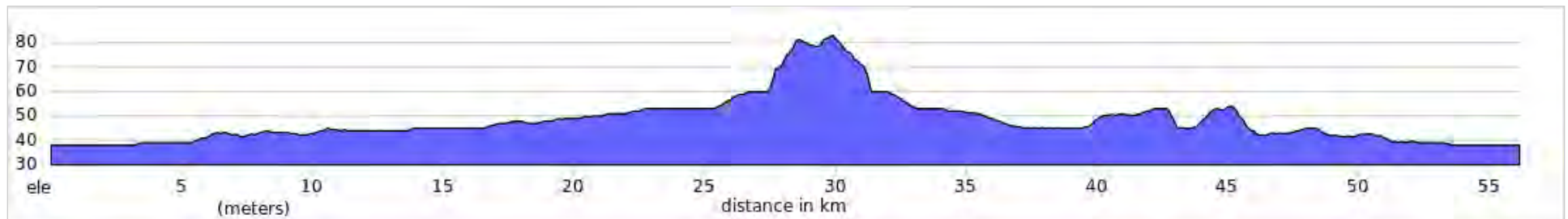
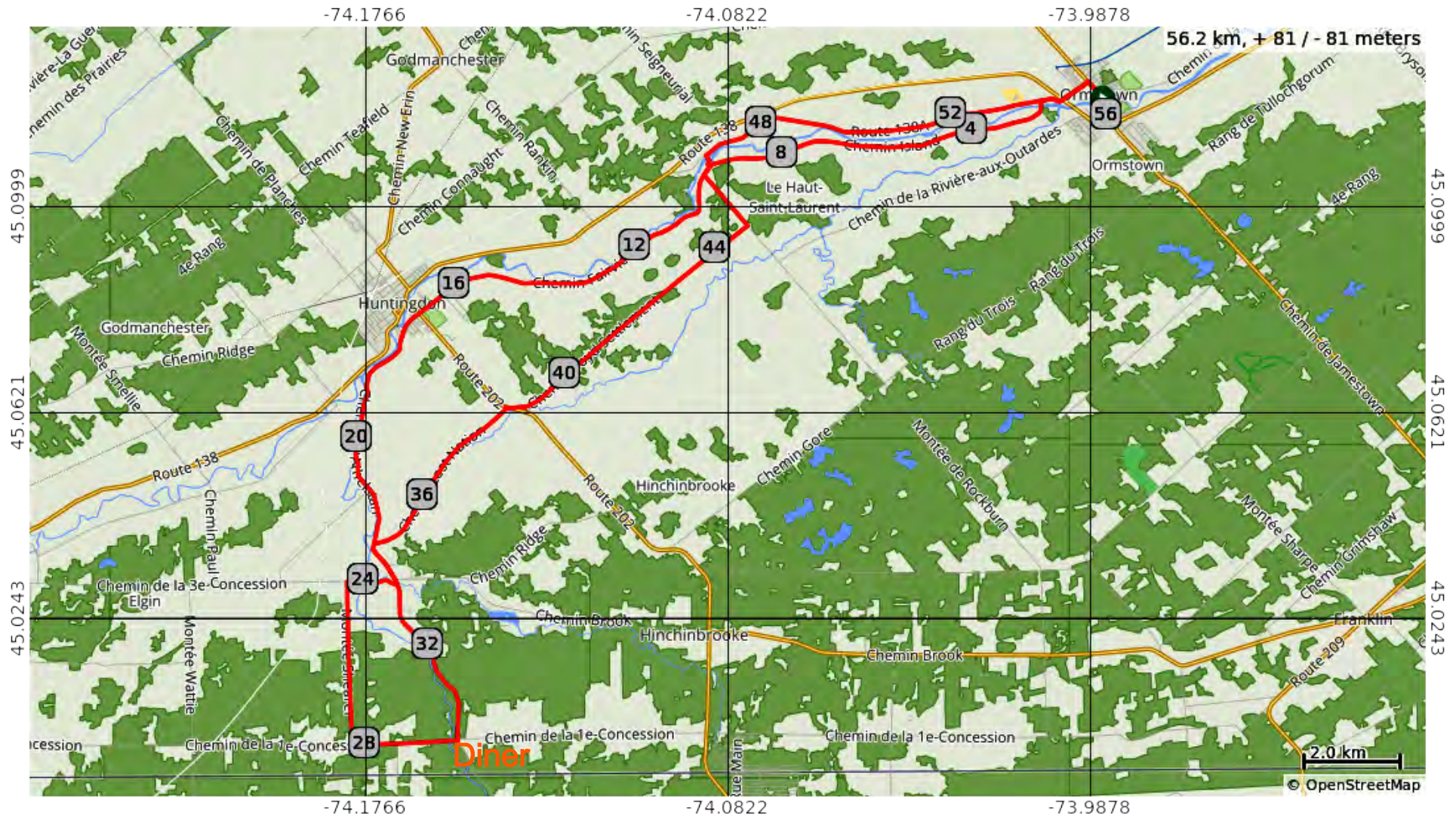
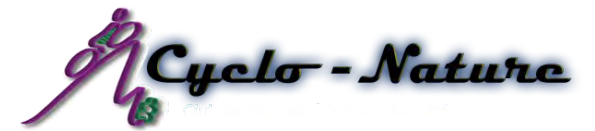































Chateauguay Ouest 2024 - 56km



Chateauguay Ouest 2024 - 56km

Dist	Type	Note	Next
0.0		Départ	0.0
0.0		Tournez à gauche	0.0
0.1		Tournez à droite	0.1
0.1		Tournez à gauche	0.1
0.2		Tournez à gauche sur Rue Bridge	0.5
0.7		Tournez à droite sur Rue Lambton	0.1
0.8		Tournez à gauche sur Rue Fulford	0.1
0.9		Tournez fort à gauche sur Rue Church	0.3
1.2		Tournez à gauche sur Rue Gale, 201	1.1
2.3		Tournez à gauche sur Chemin Island	21.0
23.3		Tournez fort à droite sur Chemin de la 3e-Concession	1.1
24.4		Tournez à gauche sur Montée Shearer	3.3
27.7		Tournez à gauche sur Chemin de la 1e-Concession	2.2
29.9		Diner au pont couvert - Tournez à gauche sur Montée de Powerscourt	4.6
34.5		Tournez à droite sur Chemin Lost Nation	4.0
38.5		Tournez à droite sur Route 202 Ouest, 202	0.1
38.6		Tournez à gauche sur Chemin Boyd Settlement	6.2
44.8		Tournez à gauche sur Montée de Rockburn	1.4
46.2		Tournez à droite sur Chemin Fairview	0.2
46.4		Tournez à gauche sur Chemin du Pont-Dewittville	0.3
46.6		Tournez à droite sur Route 138A	8.3
55.0		Tournez à droite sur Rue Church	0.0
55.0		Tournez à gauche sur Rue du Prince-Albert	0.0
0.0		Tournez à gauche sur Rue Church	55.3
55.3		Tournez fort à droite sur Rue Lambton	0.2
55.5		Tournez à gauche sur Rue Bridge	0.5
56.0		Tournez à droite	0.1
56.1		Tournez à droite	0.0
56.2		Arrivée	0.0

56.2 kilomètres +79/-79 mètres