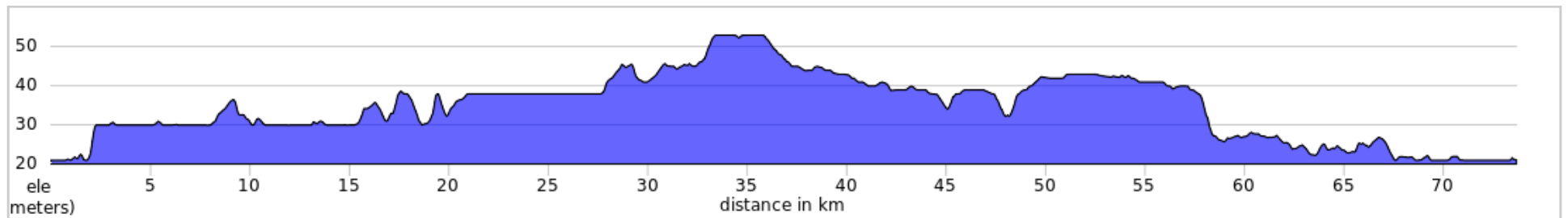
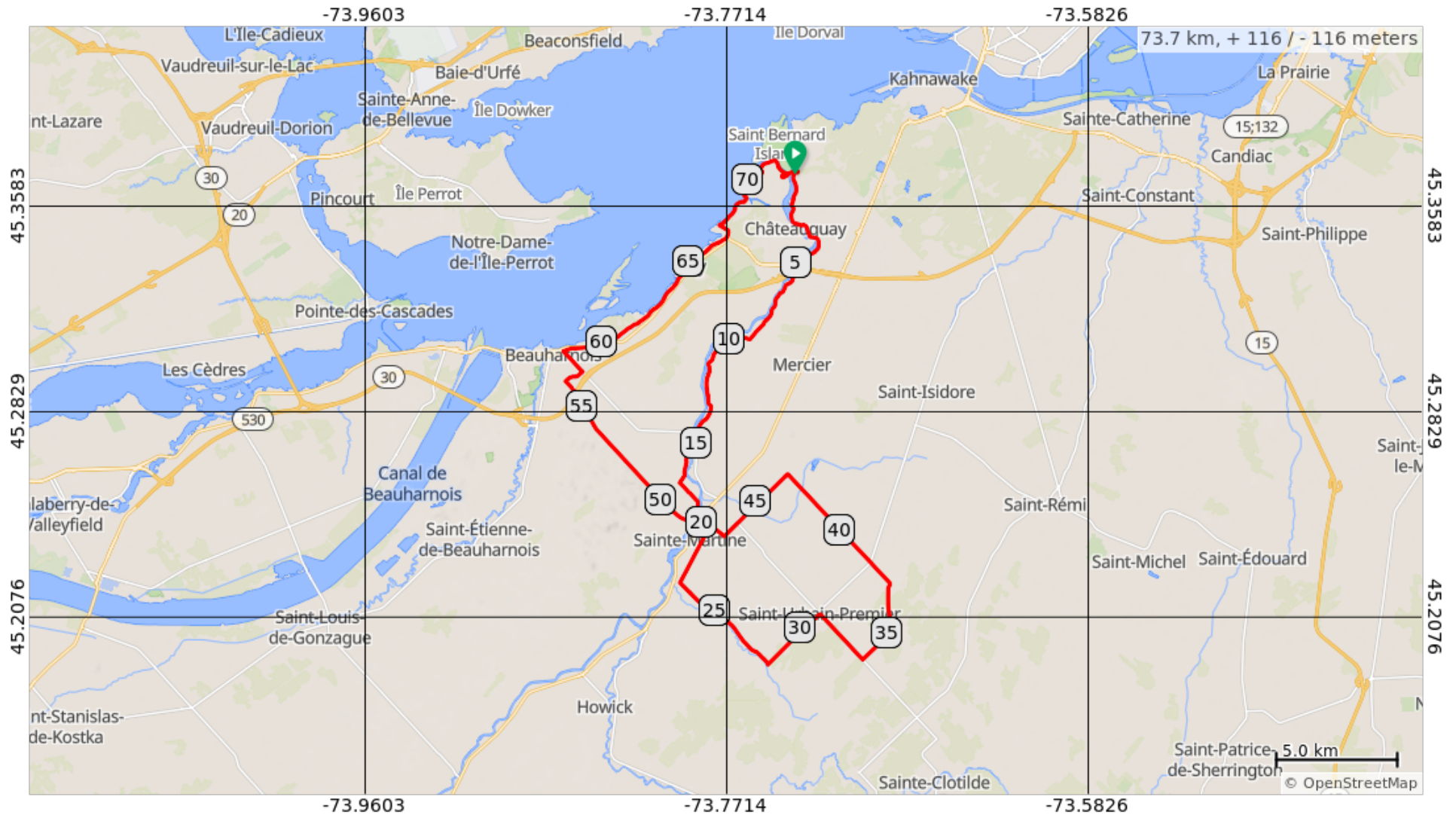
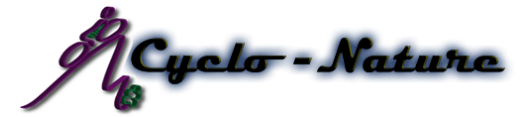



























# St-Bernard 74km



## St-Bernard 74km

Dist	Type	Note	Next
0.0		Départ	2.4
2.4		Tourner légèrement à droite	0.2
2.7		Continuer sur Boulevard Salaberry S	2.7
5.4		Continuer sur Boul Salaberry E	3.8
9.2		Tourner à droite sur Boulevard Salaberry	3.4
12.6		Continuer sur Rang Roy	2.5
15.2		Tourner à droite sur Chemin de la Beauce/<wbr/>QC-205 N	0.5
15.7		Tourner à gauche sur Chemin du Grand-Marais	1.9
17.6		Tourner à gauche sur Rang Dubuc	1.9
19.5		Tourner à gauche sur Rue du Pont	0.0
19.5		Tourner à gauche sur Montée Dubuc/<wbr/>Rang Touchette	0.0
19.5		Tourner à gauche	0.8
20.3		Tourner à gauche	2.7
23.0		Tourner à gauche sur Chemin de la Rivière des Fèves N	5.0
28.0		Tourner à gauche sur Montée de la Rivière-des-Fèves	3.0
31.0		Tourner à droite sur Rue Principale/<wbr/>Rang Double/<wbr/>QC-205 S	2.5
33.5		Tourner à gauche sur Montée Gervais	1.5
35.0		Continuer tout droit sur Chemin de la Grande-Ligne	8.0
43.0		Continuer sur Rang Saint Joseph	3.9
46.9		Tourner à droite sur Rue Hébert/<wbr/>QC-205 N	1.1
48.0		Tourner à gauche sur Rue Saint-Joseph/<wbr/>QC-138 O (panneaux pour Ormstown)	0.1
48.1		Tourner à droite	7.6
55.7		Emprunter le passage supérieur pour piétons	0.7
56.4		Prendre à droite sur Boulevard Cadieux	0.8
57.2		Prendre à gauche sur Chemin de la Beauce/QC-205 N	1.0

57.2 kilomètres. +92/-73 mètres

Dist	Type	Note	Next
58.2	←	Prendre à gauche sur Rue Hannah	0.0
58.2	←	Prendre à gauche sur Chemin de la Beauce/QC-205 N	0.2
58.3	→	Prendre à droite sur Rue Ellice/QC-132 E	2.0
60.3	←	Tourner à gauche vers Rue Francois-Branchaud	0.0
60.4	→	Prendre légèrement à droite sur Rue Francois-Branchaud	1.6
61.9	↑	Continuer sur Rue Saint-Laurent	0.2
62.2	↑	Continuer sur Chemin du Lac-Saint-Louis	7.1
69.2	↑	Continuer sur Pont de Léry	0.1
69.3	←	Tourner à gauche sur Boulevard D'Youville	1.4
70.7	←	Tourner à gauche sur Rue Notre Dame N	0.1
70.8	→	Tourner à droite sur Boulevard D'Youville	1.2
72.0	↑	Continuer sur Boulevard D'Youville	0.4
72.5	→	Tourner à droite pour prendre la bretelle d'accès	0.4
72.9	↑	Suivre Chemin Saint-Bernard	0.6
73.4	↑	Prendre la bretelle d'accès	0.2
73.7	→	Tourner à droite sur Boulevard Salaberry N	0.0
73.7	📍	Arrivée, Bravo!	0.0

16.5 kilomètres +17/-27 mètres